

Cyclotourisme, VTT

Le plateau du **Grandvaux** offre aux **vététistes chevronnés** ou **amateurs des boucles VTT** sympathiques entre combes et forêts.

Les **circuits pour cyclotouristes** ne sont pas en reste tout aussi **touristiques** que variés, ils traversent hameaux et villages en longeant lacs et rivières.

Un **cartoguide de randonnée** est à votre disposition au tarif de 7€. Vous trouverez dans ce document recto-verso l'ensemble des **circuits de randonnée balisés, pédestre et VTT**, ainsi que le détail d'une **vingtaine de balades**, sur le territoire du **Grandvaux**.



ITINÉRAIRES VTC ET VTT ENTRE LES VILLAGES DU GRANDVAUX

📍 SAINT LAURENT EN GRANDVAUX


Plateau au relief doux et aux paysages dont on ne saurait se lasser, le Grandvaux convient parfaitement à la mobilité douce : reliez nos différents villages en VTC ou VTT grâce aux fiches circuits et traces gpx à télécharger, pour le plaisir ou l'utilitaire!



LUDY PARK VTT

📍 MORBIER

Un aménagement idéal pour découvrir le VTT de façon ludique, en famille ou entre amis ! Le Ludy Park de Morbier offre la possibilité de s'initier ou de se perfectionner à VTT. Il est composé d'un ensemble aménagé de modules propices à la découverte et au développement de...



CARTOGUIDE DE RANDONNÉES GRANDVAUX & PAYS DES LACS

📍 SAINT LAURENT EN GRANDVAUX

Cartoguide de randonnées couvrant les territoires du Grandvaux et du Pays des Lacs, en vente à l'office de tourisme au prix de 7€.



LOCATION DE VTT ÉLECTRIQUE

📍 NANCHEZ

Location de VTT électrique (taille adulte) au village vacances le Duchet. Tarif : journée 38€, 1/2 journée : 22€.



PARCOURS VTT LA COMBE DU GRANDVAUX

📍 SAINT LAURENT EN GRANDVAUX


Randonnée pédestre ou VTT au départ de Saint-Laurent, pour parcourir le Grandvaux et découvrir ses multiples facettes: pâturages, forêts, sentiers, bordures de lacs...



PARCOURS VTT LES COMBES DE PRÉNOVEL

📍 NANCHEZ

Randonnée VTT au départ de la mairie de Prénovel, pour parcourir les bois et sentiers de Prénovel, découvrir la tourbière et Prénovel de bise.



CARTOGUIDE DE RANDONNÉES OH! JURA & GRANDVAUX

📍 SAINT LAURENT EN GRANDVAUX

Cartoguide de randonnées couvrant les territoires du Grandvaux et de Oh! Jura, en vente à l'office de tourisme au prix de 7€.



PARCOURS VTT LA COMBE ROMANET

📍 NANCHEZ

Randonnée VTT au départ de la mairie de Prénovel, pour parcourir les bois et sentiers de Prénovel et les Piards.

PARCOURS VTT TOUR DE LA COMBE DAVID

📍 LAC DES ROUGES TRUITES

Randonnée VTT dans les sous-bois, entre Lac-des-Rouges truites et Chapelle des Bois.



LOCATION DE VTT ET VTTAE AU DOMAINE DU BUGNON

📍 LAC DES ROUGES TRUITES


Location de VTT et VTT à assistance électrique au Lac-des-Rouges-Truites : VTT classiques, remorque enfant, siège enfant, VTT à assistance électrique... Partez à la découverte des alentours du Bugnon en duo ou en famille...



GRANDES TRAVERSÉES DU JURA A VÉLO

📍 SAINT LAURENT EN GRANDVAUX

L'itinéraire de cyclotourisme de la Grande Traversée des Montagnes du Jura passe par Fort-du-Plasne, le Lac-des-Rouges Truites, Saint-Laurent en Grandvaux.



CARTE 'CYCLOTOURISME ET VOIES VERTES'

📍 SAINT LAURENT EN GRANDVAUX

Carte de cyclotourisme dans le Jura, éditée par le Comité Départemental du Tourisme.